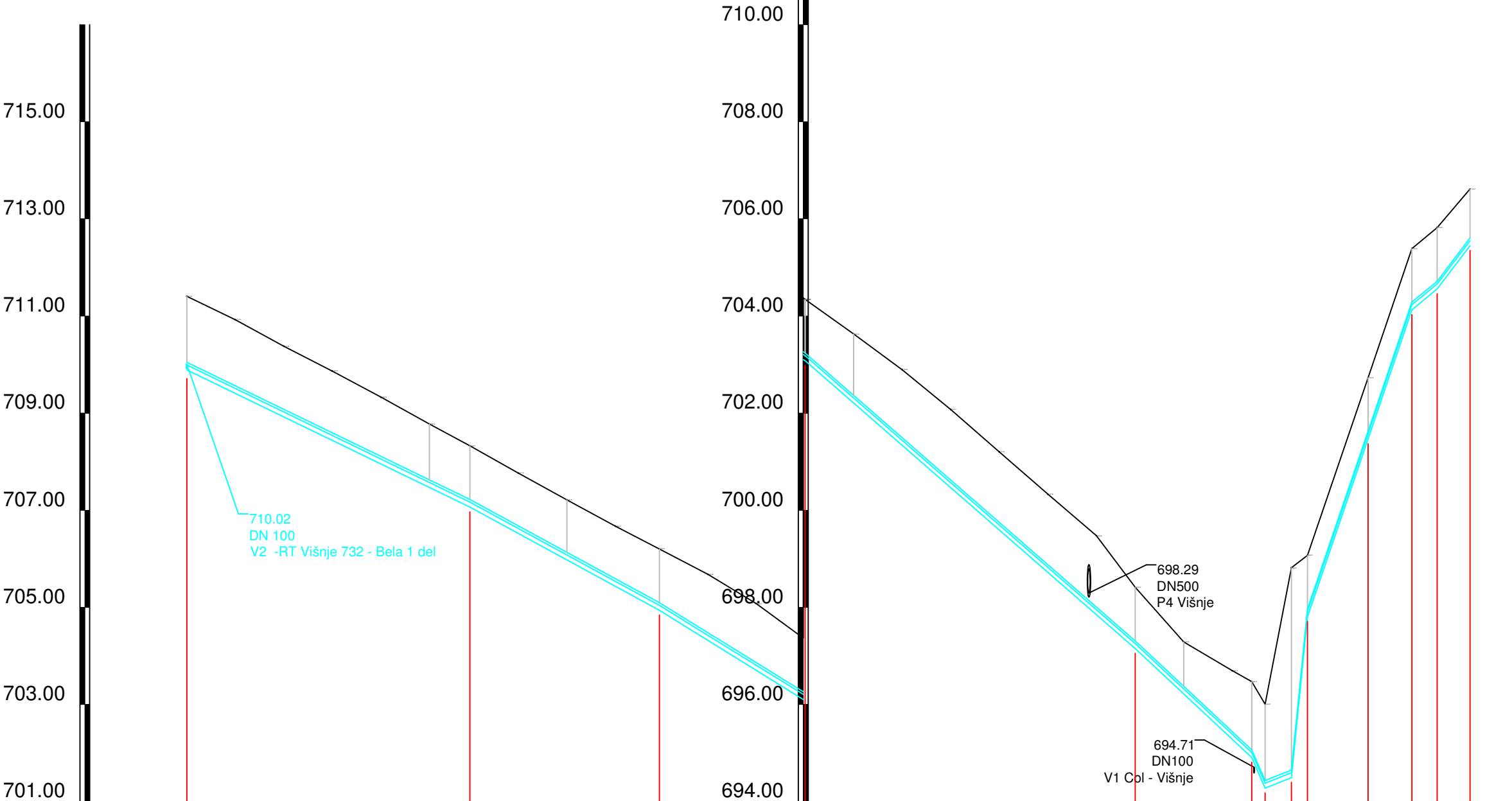



V2.1 Potrošnja Višnje  
M 1:1000/100




OZNAKA	V-2.10 - V2 -RT Višnje 732 - Bela 1 del						V2.1.1	V2.1.2				V2.1.3				V2.1.4				V2.1.5	V2.1.6	V2.1.7	V2.1.8	V2.1.9	V2.1.10	V2.1.11	V2.1.12				
STACIONAZA	0.00						58.31	97.36				127.38				195.39					219.39	222.15	227.55	230.85		243.35	252.35	257.55	264.35		
KOTA TERENA	711.40	710.92	710.38	709.87	709.33	708.78	708.33	707.76	707.21	706.67	706.20	705.68	705.07	704.34	703.63	702.90	702.07	701.20	700.33	699.48	698.42	697.29	696.70	696.47	696.01	698.81	699.07	702.73	705.39	705.82	706.61
KOTA IZTOKA, VTOKA	710.02	710.05	707.23					705.10					703.24	697.32					695.07	694.44	694.66	697.97		701.63	704.29	704.72	705.61				
GLOBINA IZKOPA	1.55	1.51	1.26					1.26					1.26	1.26					1.56	1.73	4.32	1.26		1.26	1.26	1.26	1.17				
PADEC	48.4						54.4					62.0				87.2					93.5				227.7	1004.2	292.8	295.6	82.7	130.9	
CEV PROFIL DOLZINA	PE100 PN10 SDR17 DN63 , L=264.35 m																														

- LEGENDA:
- PH     PODTALNI HIDRANT
  - NH     NADZEMNI HIDRANT
  - AVTOMATSKI ZRAČNIK
  - BLATNIK
  - ZASUN



Naročnik: OBČINA AJDOVŠČINA, Cesta 5. maja 6a, 5270 Ajdovščina



Detajl Infrastruktura d.o.o.

Na produ 13

5271 Vipava

Slovenija

T 05 36 550 12

F 05 36 550 14

E info@detajl.eu

www.detajl.eu

**POVEZAVA SISTEMA GORA S SITEMOM PODKRAJ - STRELICE, ODSEK VH COL- VH PODKRAJ**

	ime in priimek – naziv	id. št. IZS	Vrsta in št. načrta:		
Vodja projekta	Mitja Lavrenčič dipl. inž. grad	G - 1642	0/2 - VODILNI NAČRT / NAČRT GRADBENIŠTVA 18/51-3		
Pooblaščen inženir	Mitja Lavrenčič dipl. inž. grad	G - 1642	Načrt/vsebina lista		
Izdela:	Mitja Lavrenčič dipl. inž. grad		VZDOLŽNI PROFIL V2.1		
Sodelavec:					
Vrsta projekta:	št. projekta:	datum:	merilo:	številka lista:	
PZI	18/51-3	februar 2021	1:1000/100	24	